


# நெடுஞ்சாலைத்துறை

ஈரோடு க(ம)ப கோட்டம்

கோட்ட எல்லைவரைபடம்

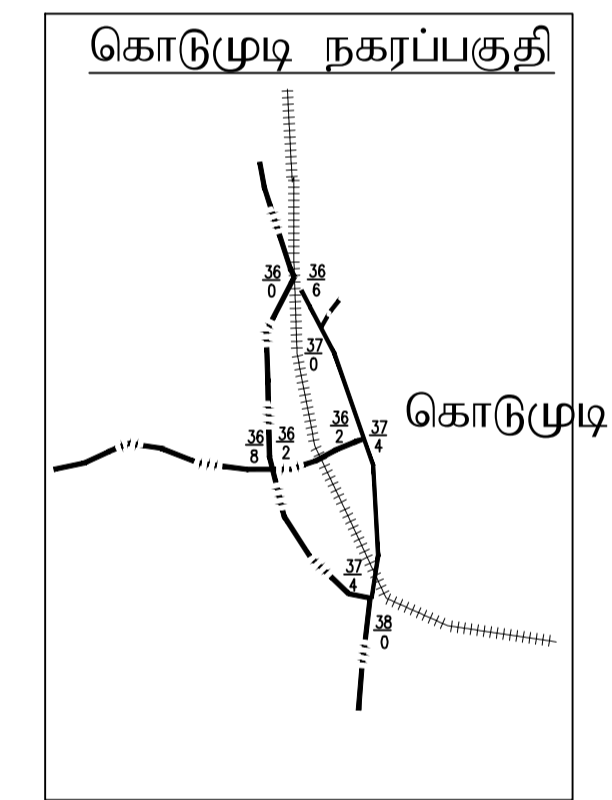
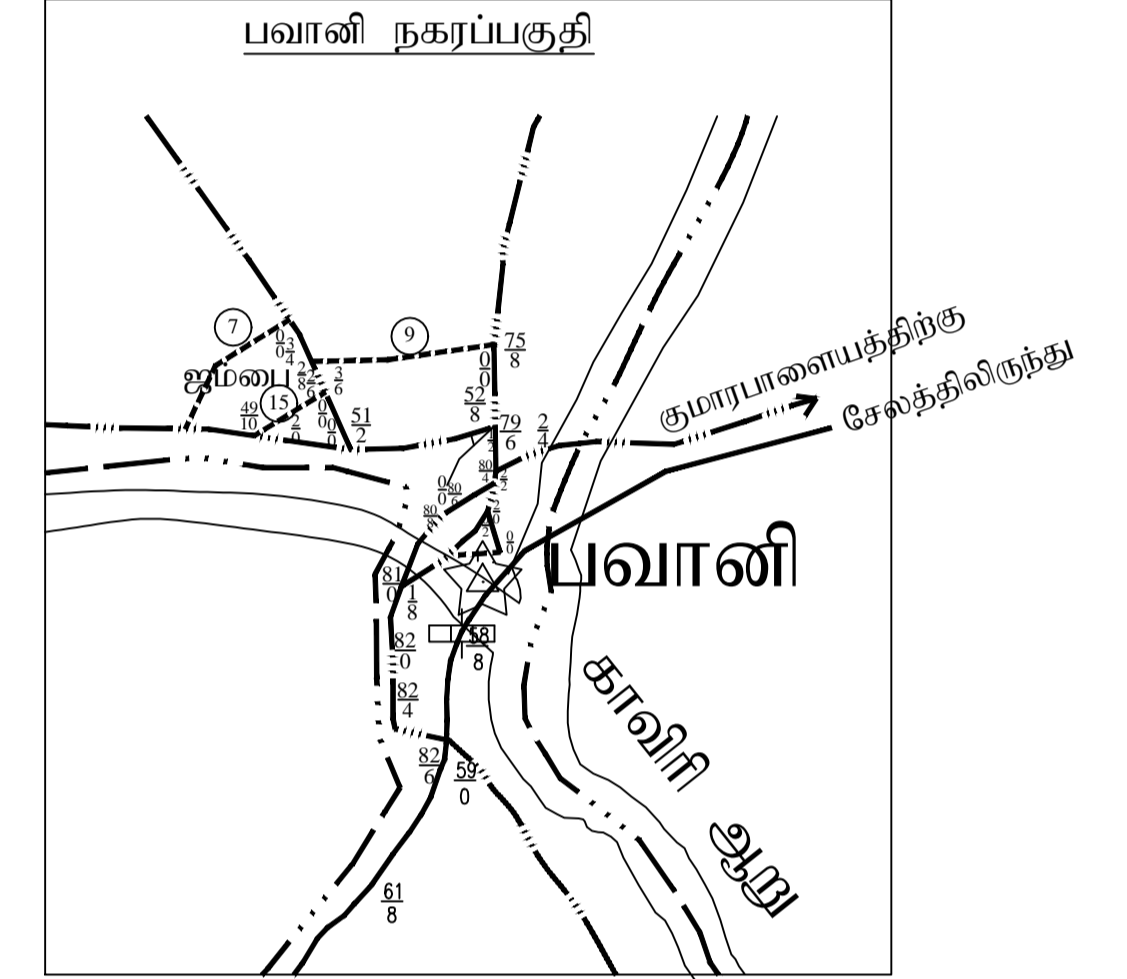
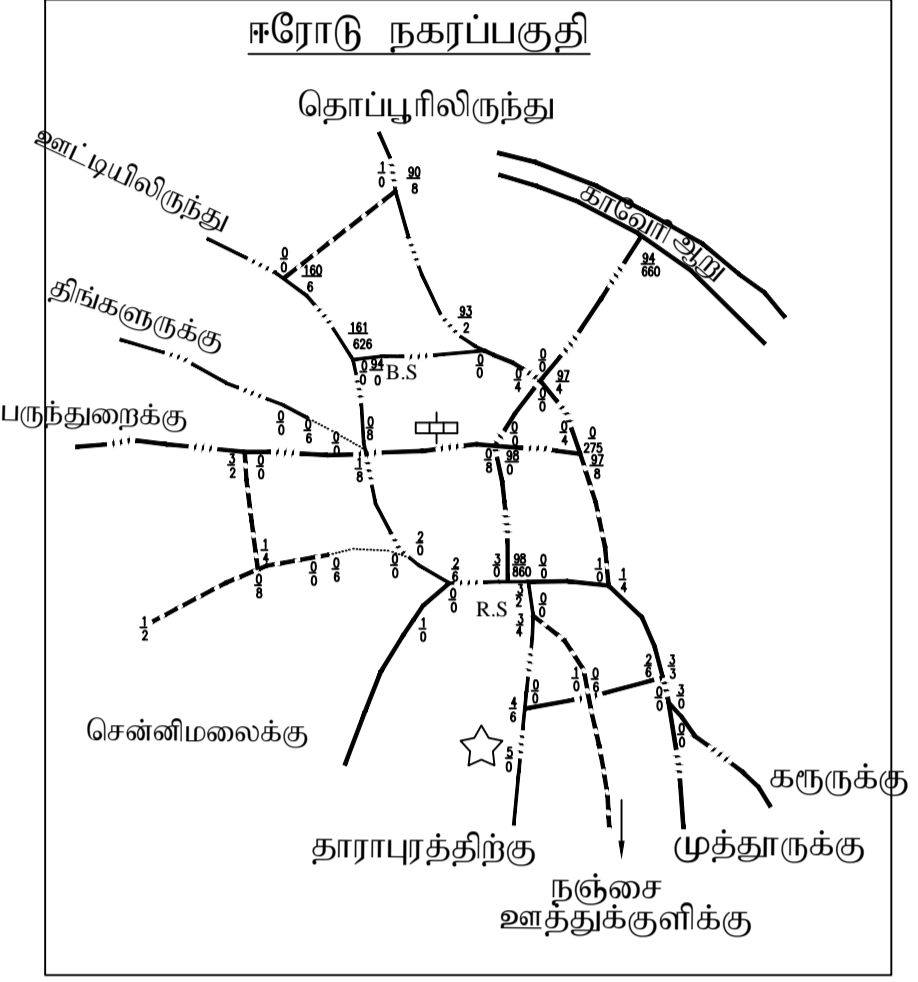
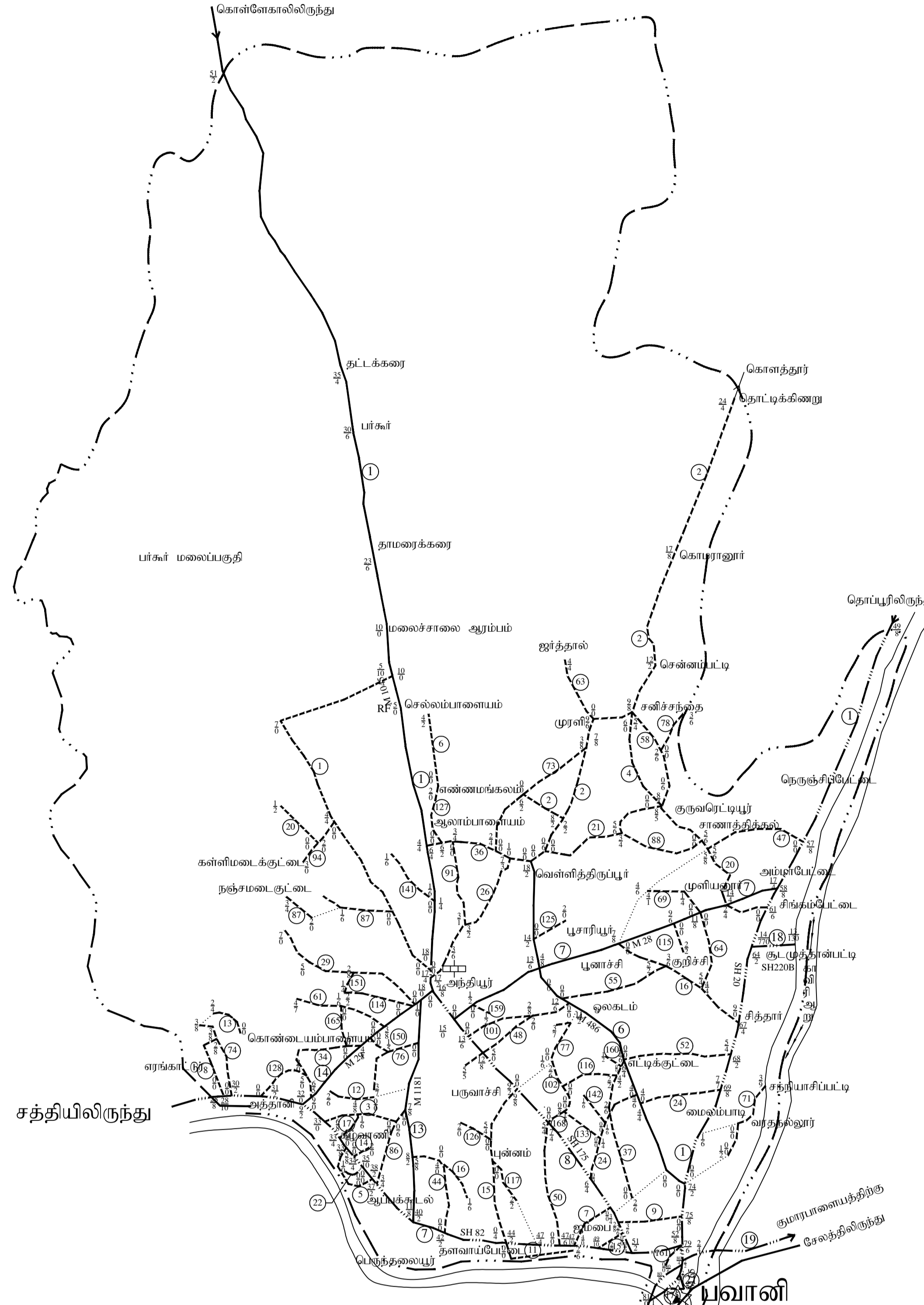
31.03.2016

வடக்கு



அளவு : 1CM = 2.25KM

கோபி கோட்டம்



மேக்கினாம்கோம்பைக்கு கோபிக்கு

கவந்தப்பாடியிலிருந்து

கனத்தாறிலிருந்து

கோவைக்கு

திருப்பூரிலிருந்து

ஊத்துக்குளிக்கு

காங்கேபத்திற்கு

முத்தாருக்கு (மலலாருக்கு)

காங்கேபத்திற்கு

கருக்கு

கருக்கு

கருக்கு

கருக்கு

கருக்கு

கருக்கு

கருக்கு

கருக்கு

கருக்கு

கருக்கு

கருக்கு

கருக்கு

கருக்கு

கருக்கு

கருக்கு

கருக்கு

கருக்கு

கருக்கு

கருக்கு

கருக்கு

கருக்கு

கருக்கு

கருக்கு

கருக்கு

கருக்கு

கருக்கு

கருக்கு

திருப்பூர் கோட்டம்

திருப்பூர் கோட்டம்

தராபுரம் கோட்டம்

நாமக்கல் கோட்டம்

குறிப்பு	
	தேசிய நெடுஞ்சாலை
	மாநிலச் சாலை
	மாவட்ட முக்கிய சாலை
	மாவட்ட இதர சாலை
	கரும்பு சாலை
	இருப்பு பாதை
	கோட்ட எல்லை
	உட்கோட்ட எல்லை
	உட்கோட்ட தலைமையிடம்
	ஆறு
	பயணியர் மாளிகை
	வண்பகுதி

கோட்டப் பொறியாளர் நெடுஞ்சாலைத்துறை அலுவலகம்